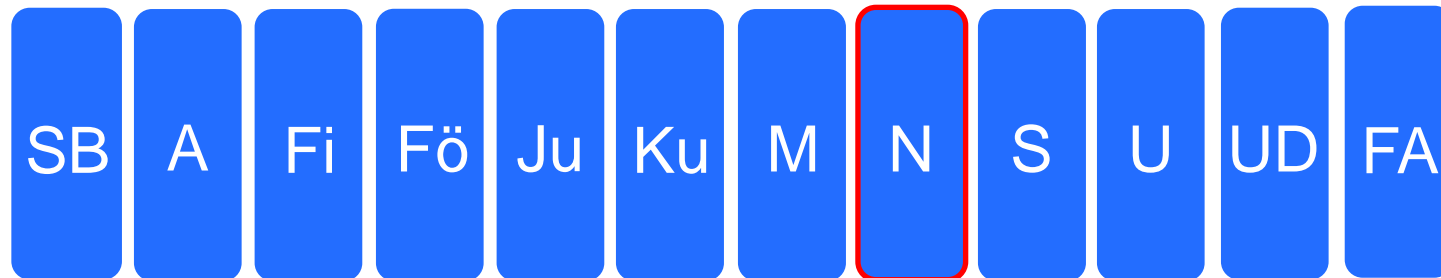


# Побудова діалогу між дійовими особами на усіх рівнях уряду для цілей вертикальної координації — досвід Швеції

Сверкер Ліндблад, Міністерство підприємництва та інновацій

# Організація та обов'язки

## УРЯД та МІНІСТЕРСТВА



**Урядові відомства — штат уряду**

**Прем'єр-міністр — голова урядових відомств**

**4 500 працівників, 200 політиків**

# Демократична система Швеції

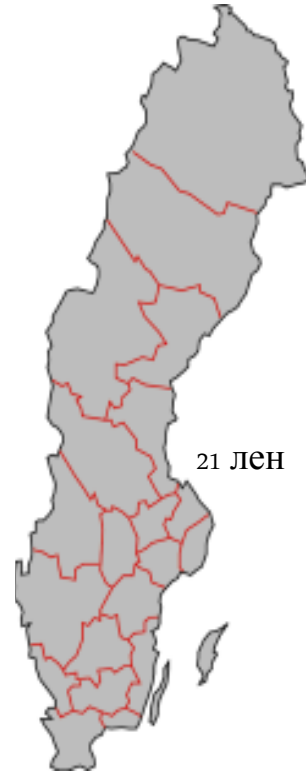
## Загальнодержавний рівень

- Вибори до Шведського парламенту (Риксдагу)
- Риксдаг обирає Прем'єр-міністра, який формує уряд



## Регіональний рівень

- Вибори до Асамблеї Ради Лену
- Асамблея Ради лену обирає Виконавчий орган Ради лену

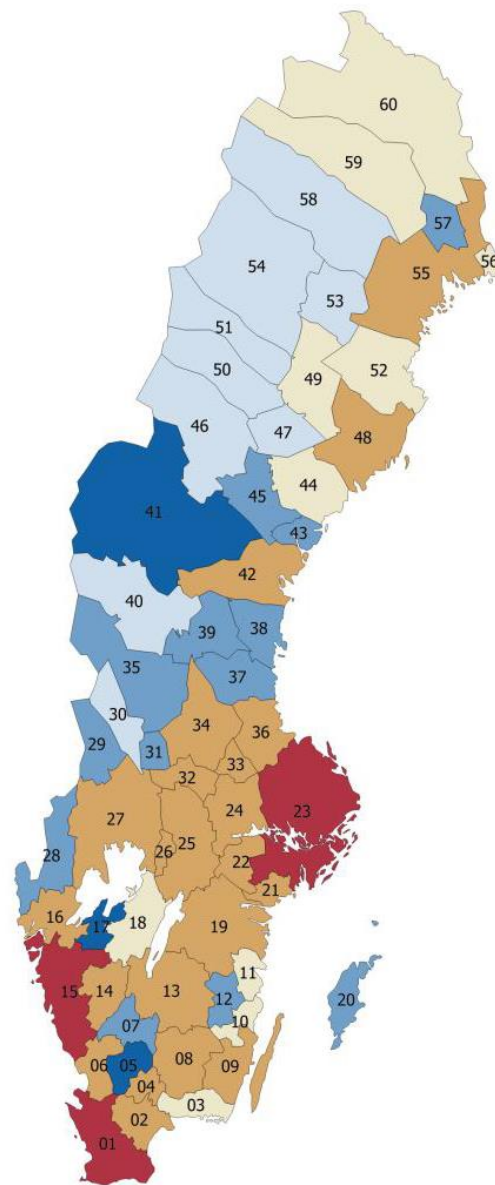


## Місцевий рівень

- Вибори до Ради комуни
- Рада комуни обирає Виконавчий орган комуни



# Функціональний адміністративний поділ Швеції



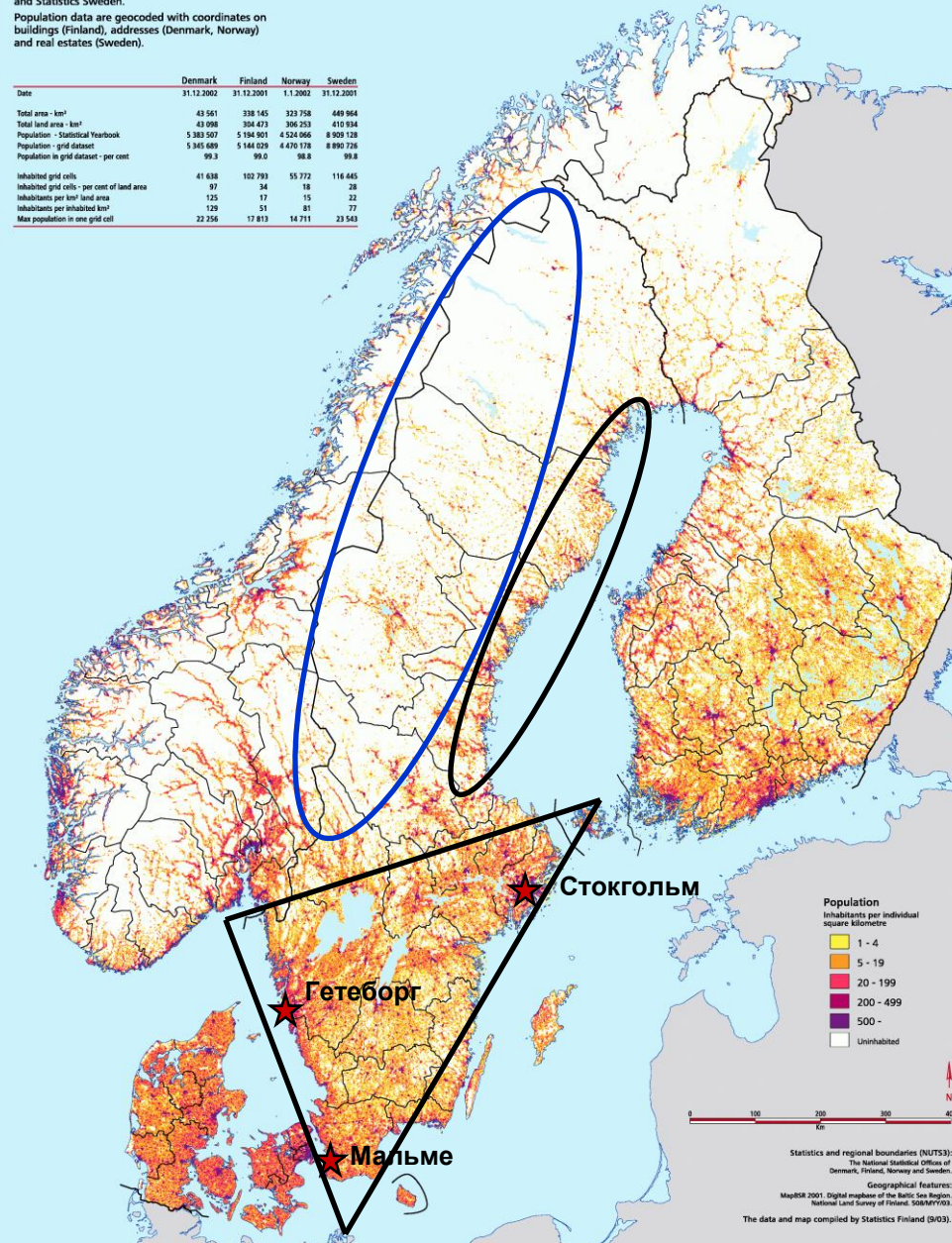
## Regiontyper

- Storstadsregioner
- Täta regioner nära en större stad
- Täta regioner avlägset belägna
- Landsbygdsregioner nära en större stad
- Landsbygdsregioner avlägset belägna
- Landsbygdsregioner mycket avlägset belägna


# The population of Denmark, Finland, Norway and Sweden

A grid map based on population register data from Statistics Denmark, Statistics Finland, Statistics Norway and Statistics Sweden.  
Population data are geocoded with coordinates on buildings (Finland), addresses (Denmark, Norway) and real estates (Sweden).

	Denmark	Finland	Norway	Sweden
Date	31.12.2002	31.12.2001	1.1.2002	31.12.2001
Total area - km <sup>2</sup>	43 561	338 145	323 758	449 964
Total land area - km <sup>2</sup>	43 098	304 473	306 253	410 934
Population - Statistical Yearbook	5 383 507	5 194 901	4 524 066	8 909 128
Population - grid dataset	5 345 689	5 144 029	4 470 176	8 890 726
Population in grid dataset - per cent	99.3	99.0	98.8	99.8
Inhabited grid cells	41 638	102 793	55 772	116 465
Inhabited grid cells - per cent of land area	97	34	18	28
Inhabitants per km <sup>2</sup> land area	125	17	15	22
Inhabitants per inhabited km <sup>2</sup>	129	51	81	77
Max population in one grid cell	22 256	17 813	14 711	23 543



## Густота населення у країнах Північної Європи



# Політика регіонального зростання

Ціль політики регіонального  
зростання —

*динамічний розвиток усіх  
частин країни, підвищення  
місцевої та регіональної  
конкурентоспроможності.*



## Яка мета політики регіонального зростання?

- **Вирішення завдань/ проблем у регіонах**
- **Реалізація потенціалу усіх регіонів**

**Ключове питання: Чи є у країні регіони, які з урахуванням їхніх активів та потенціалу демонструють недостатні результати?**

## Яка мета уряду?

- **Вжиття правильних заходів/ визначення правильних пріоритетів**
- **Вжиття заходів у правильний спосіб/ ефективне урядування**



# Керівні принципи Політики регіонального зростання

- **Урахування місцевих умов**
- **Інтегрована міжгалузева політика**
- **Багаторівневе урядування та співпраця**
- **Сталість, гендерна рівність та включення як загальні принципи**



# Чому міжгалузєва координація та узгодженість?

*«Політику у кожній галузі можна реалізувати набагато ефективніше, якщо враховані різні територіальні особливості»*



# Імплементація політики — стратегія та інструменти



- Загальнодержавні та регіональні стратегії та програми
- Проекти розвитку — структурні фонди ЄС
- Програми регіональної допомоги — інвестиційна підтримка компаній
- Інвестиційна підтримка базових послуг
- Платформи регіональної компетентності
- **Координація та діалог — між різними галузями та рівнями уряду (місцевим, регіональним, державним та європейським)**

# Шведська національна стратегія сталого регіонального розвитку та привабливості на 2015–2020 рр.

## Цільові групи:

- 21 регіональний орган влади, відповідальний за регіональний розвиток кожного лену
- Державні агентства
- Урядові відомства Швеції
- Неурядові організації

## Пріоритети:

- Інновації та розвиток бізнесу
- Привабливе середовище та доступність
- Розвиток навичок
- Міжнародне співробітництво






# Стратегії регіонального розвитку — на регіональному рівні

- Інструмент координації багаторівневого урядування
- Основа для програм, що фінансуються зі структурних фондів ЄС, та інших інвестицій у розвиток
- Розглядають зростання та розвиток у широкій перспективі
- Державні агентства зобов'язані враховувати такі стратегії

# Форум щодо сталого регіонального розвитку та привабливості на 2015-2020 рр.

Шведська національна стратегія сталого  
регіонального розвитку та привабливості на  
2015–2020 рр.



Політичний форум  
— більшість та  
опозиція

Форум  
держслужбовців —  
керівники  
регіональних  
органів

Мережі, робочі групи

Урядові відомства  
— штат уряду

Аналітичні групи  
(Державні  
агентства)

Адміністрація  
*(Асоціація місцевих  
органів влади та регіонів  
Швеції, Агентство з  
питань економічного та  
регіонального зростання)*





## **Переваги, які дає форум щодо сталого регіонального розвитку та привабливості на 2015–2020 рр.**

- **Чотири раз на рік державні та регіональні органи влади мають нагоду для діалогу**
- **Для держави — це нагода інформувати регіони**
- **Для регіонів — звернути увагу на найважливіші питання**
- **Це нагода залучити профільні міністерства та державні відомства до вирішення регіональних та місцевих проблем**





# Уроки, засвоєні з багаторівневих діалогів у Швеції

- **Хтось повинен відповідати за певні питання та здійснювати координацію, проте участь повинні брати всі**
- **Сталі зобов'язання — одна з основ довіри між дійовими особами**
- **Обговорення має бути ретельно підготоване та ґрунтуватися на аналізі, знаннях та провідній практиці**

## **Швеції досі є над чим працювати в таких питаннях:**

- **Залучення державних агентств до вирішення регіональних питань**
- **Координація територіального та регіонального економічного планування**
- **Діалог між регіонами та муніципалітетами**

**Дякую за увагу!**

**[sverker.lindblad@gov.se](mailto:sverker.lindblad@gov.se)**

